



RILIEVI FOTOGRAFICI



Campagna di Ceretto



Caschina Boile



Caschina Olai



Caschina Venaria



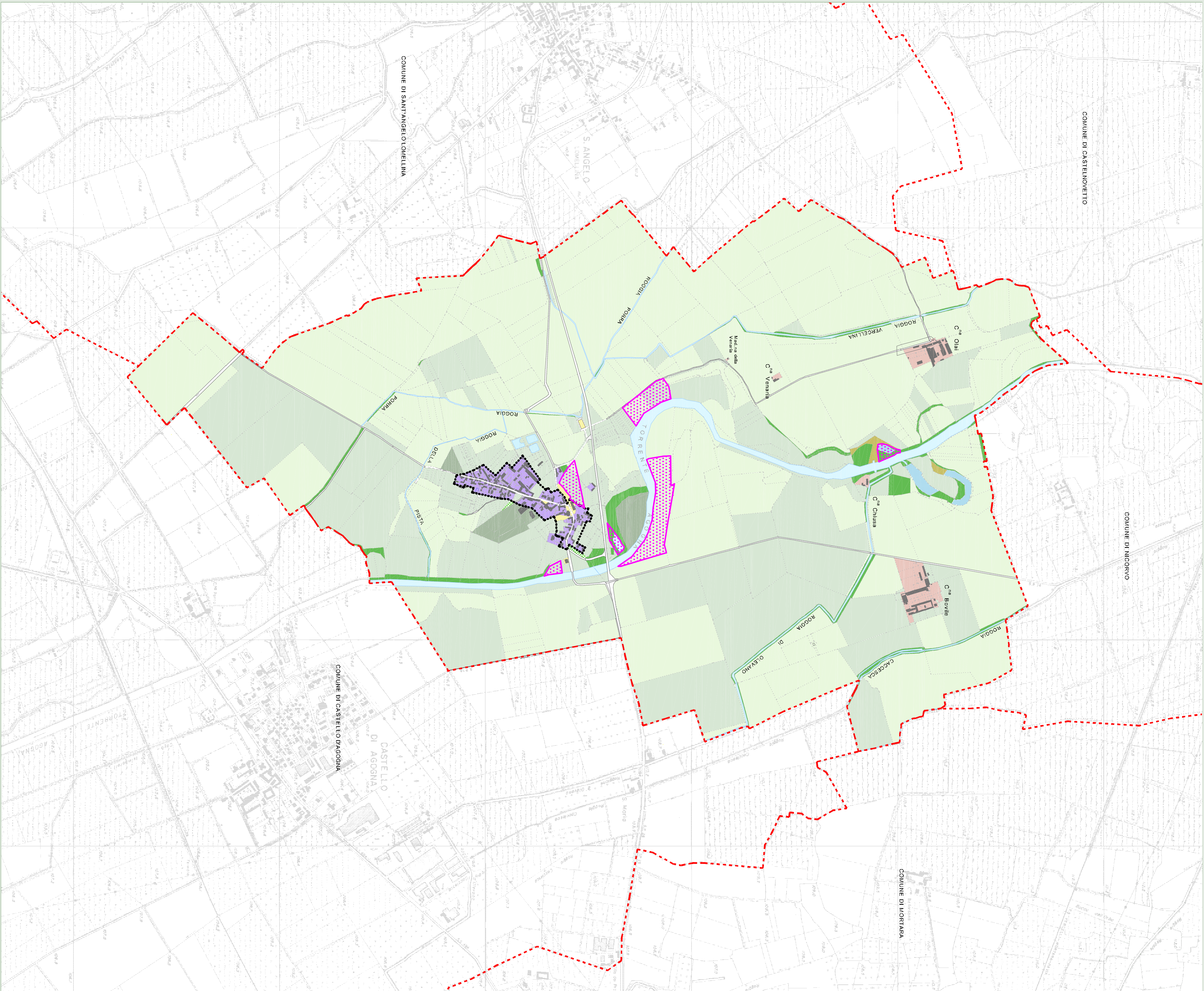
Risaia



Bosco



Torrente Agogna



LEGENDA

LIMITI AMMINISTRATIVI

CONFINI COMUNALI

PERIMETRO DEL CENTRO EDIFICATO ESISTENTE

ELEMENTI DEL QUADRO TERRITORIALE AMBIENTALE

CORSI D'ACQUA

SPECCHI D'ACQUA

TORRENTE AGOGNA

SUOLI EDIFICATI - URBANIZZATI

TESSUTO RESIDENZIALE CONSOLIDATO

SERVIZI E ATTREZZATURE PUBBLICHE E COLLETTIVE

AREE RURALI

SUOLI NATURALI, SEMINATIVI ED AGRICOLI

RISATA

SEMINATIVO

BOSCHI

PRATO A MARCIA

PASCOLO

ORTO

STAGNO

CAVE CESSATE

REGIONE LOMBARDIA

COMUNE DI CERETTO LOMELLINA

(PROVINCIA DI PAVIA)

PIANO DI GOVERNO DEL TERRITORIO

Al sensi della L.R. n°12 del 11/03/2005

DOCUMENTO DI PIANO

QUADRO COMPLESSIVO

DdP 02

USO DEL SUOLO

Scala ridotta: 1:10.000

Titolo di Proprietà	Indirizzo	Comune	Provincia	Regione	Paese	Indirizzo	Comune	Provincia	Regione	Paese
1	28.02.2008	RT	FL	FL	FL	Addebito del Consiglio Comunale con deliberazione n. del ... del ...	Addebito del Consiglio Comunale con deliberazione n. del ... del ...	Addebito del Consiglio Comunale con deliberazione n. del ... del ...	Addebito del Consiglio Comunale con deliberazione n. del ... del ...	Addebito del Consiglio Comunale con deliberazione n. del ... del ...



Autore:	FASE
Adozione:	FASE

Il Tecnico	Il Tecnico
Ing. Flavio Lavazzi & Ing. Alessio Grandi	Ing. Silvia Garavito
28.02.2008	28.02.2008
Progettista responsabile	Ing. Antonio Grandi
Ing. Flavio Lavazzi	